


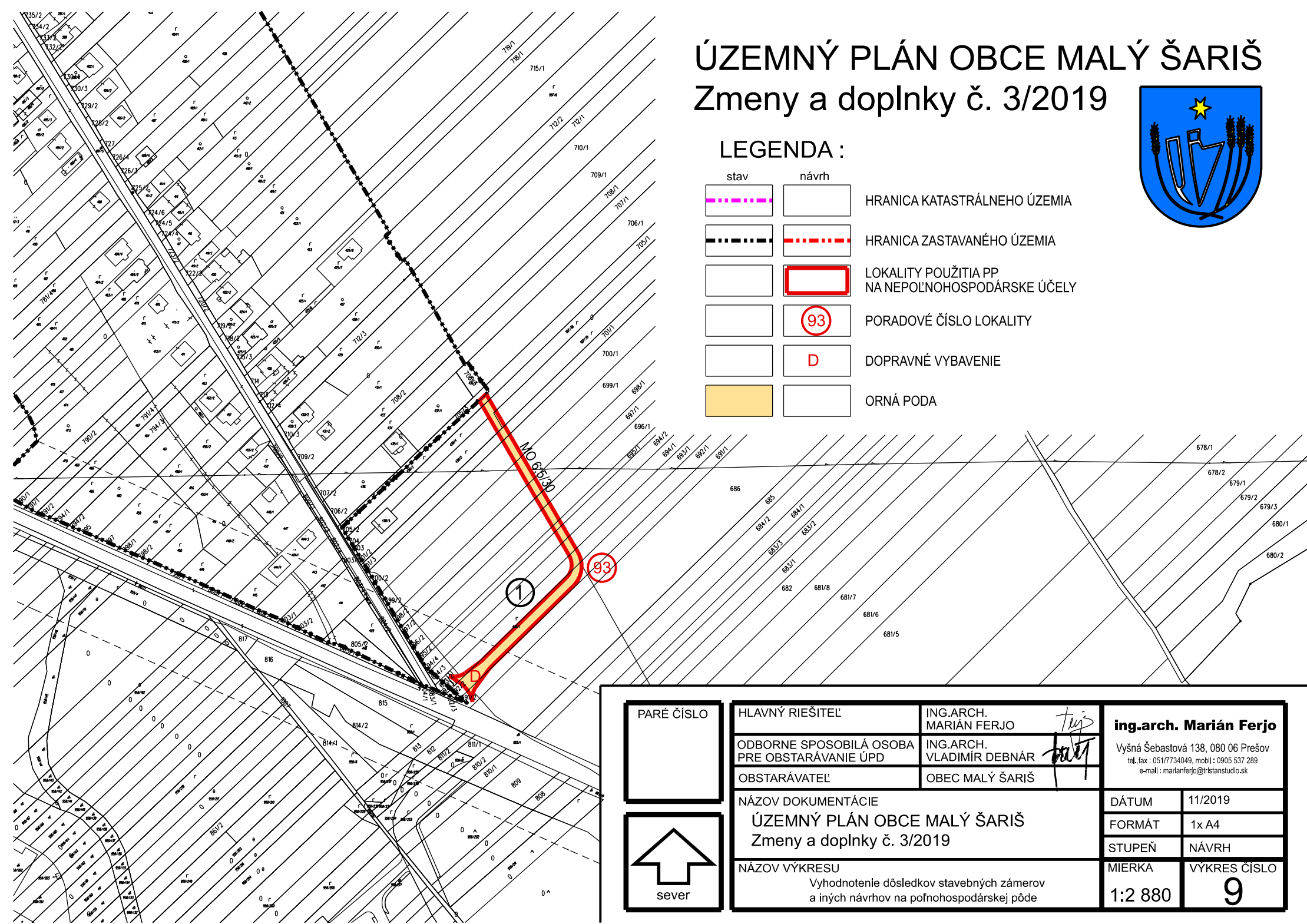
# ÚZEMNÝ PLÁN OBCE MALÝ ŠARIŠ

## Zmeny a doplnky č. 3/2019

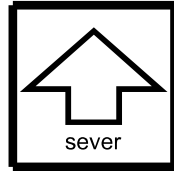


### LEGENDA :

stav	návrh	
		HRANICA KATASTRÁLNEHO ÚZEMIA
		HRANICA ZASTAVANÉHO ÚZEMIA
		LOKALITY POUŽITIA PP NA NEPOĽNOHOSPODÁRSKE ÚČELY
		PORADOVÉ ČÍSLO LOKALITY
		DOPRAVNÉ VYBAVENIE
		ORNÁ PODA



PARÉ ČÍSLO



HLAVNÝ RIEŠITEĽ  
 ODBORNE SPOSOBILÁ OSOBA  
 PRE OBSTARÁVANIE ÚPD  
 OBSTARÁVATEĽ

ING.ARCH.  
 MARIÁN FERJO  
 ING.ARCH.  
 VLADIMÍR DEBNÁR  
 OBEC MALÝ ŠARIŠ

**ing.arch. Marián Ferjo**  
 Vyšná Šebastová 138, 080 06 Prešov  
 tel., fax : 0517734049, mobil : 0905 537 289  
 e-mail : marianferjo@tristanstudio.sk

NÁZOV DOKUMENTÁCIE  
**ÚZEMNÝ PLÁN OBCE MALÝ ŠARIŠ**  
 Zmeny a doplnky č. 3/2019

DÁTUM	11/2019
FORMÁT	1x A4
STUPEŇ	NÁVRH

NÁZOV VÝKRESU  
 Vyhodnotenie dôsledkov stavebných zámerov  
 a iných návrhov na poľnohospodárskej pôde

MIERKA	VÝKRES ČÍSLO
1:2 880	<b>9</b>